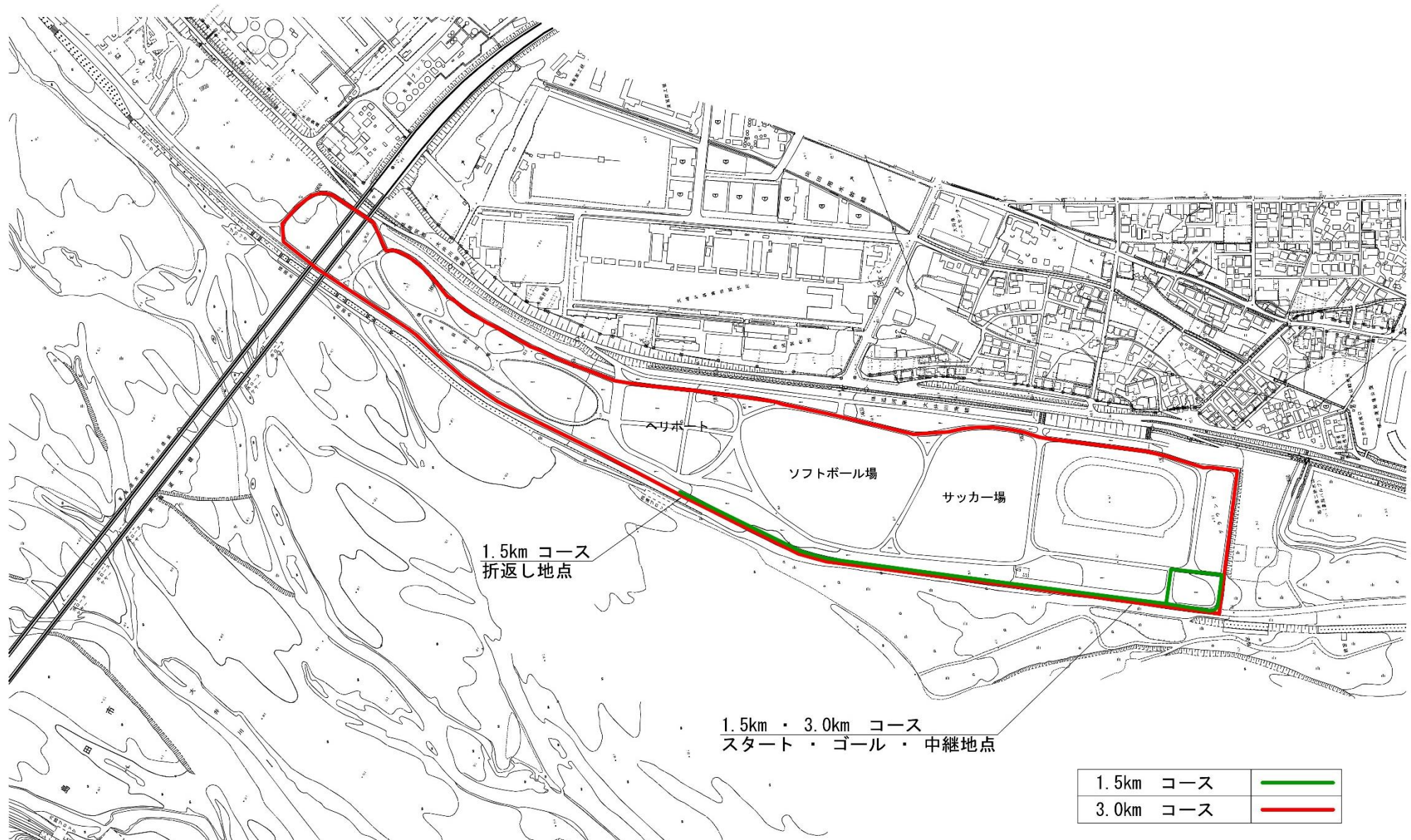


島田・中日駅伝競走大会 走路図



出走コース 1. 5キロ

陸上競技場
管理棟

県道河原大井川港線

緊急車両出入口

ヘリポート

ソフトボール場

サッカー場

陸上競技場

サブグラウンド

駐車場

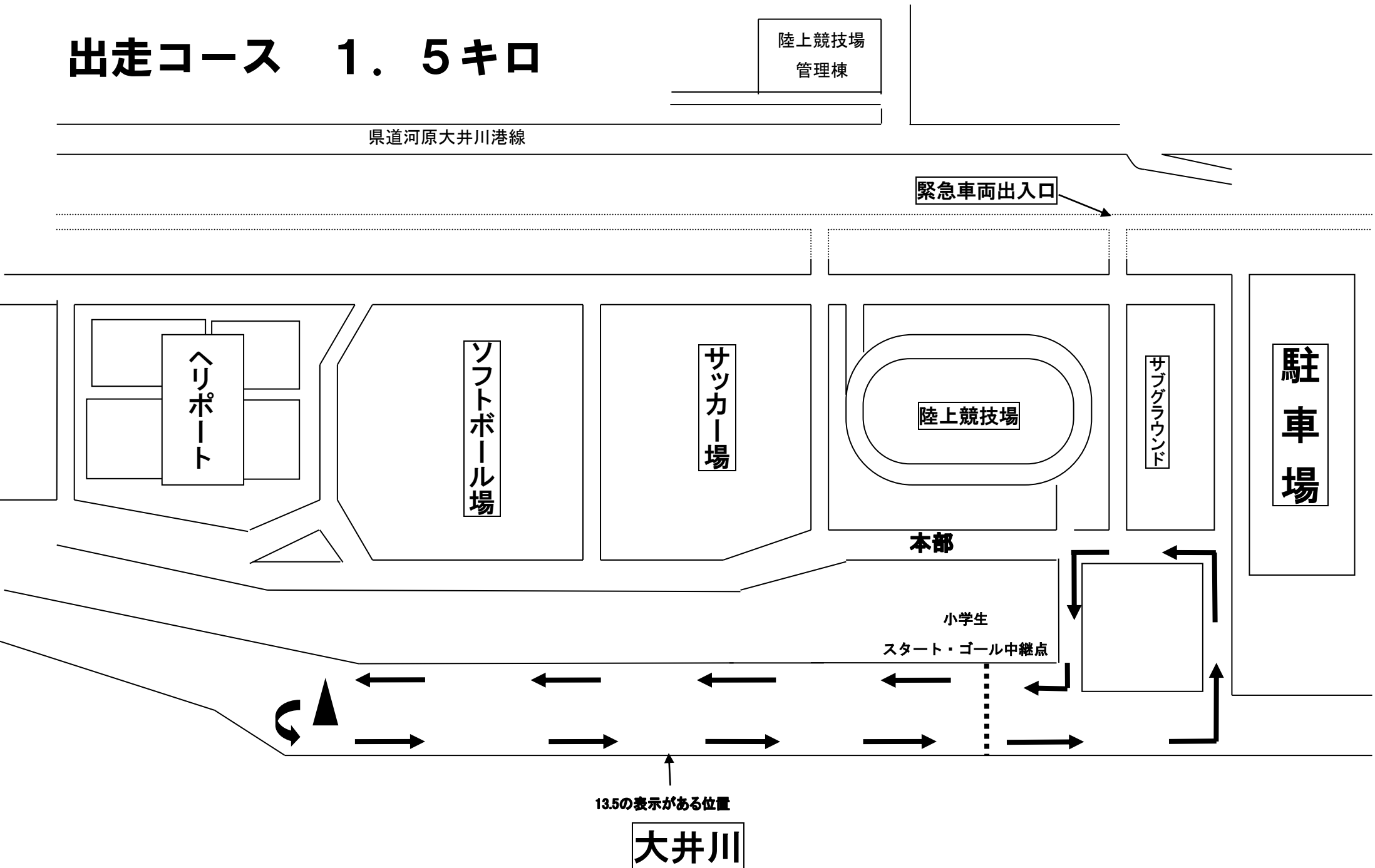
本部

小学生

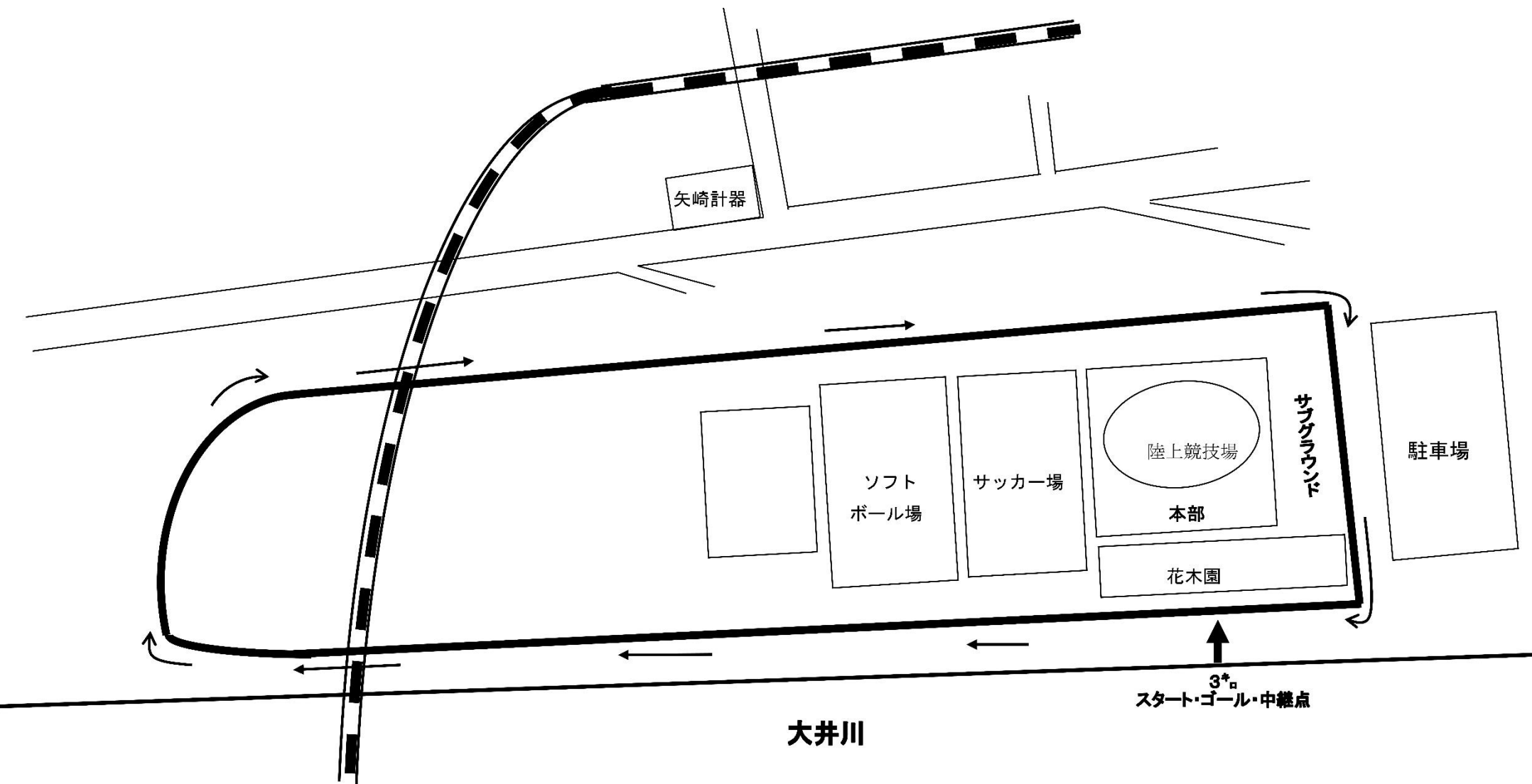
スタート・ゴール中継点

13.5の表示がある位置

大井川



出走コース 3キロ



大会駐車場ののご案内

大会当日は午前7時15分より駐車場係がいますので、誘導に従っていただきますようお願いいたします。

なお、「出入口」は、会場へお越しになる方を優先に通っていただきます。送迎等でお帰りになる場合は、お越しになる方の車が切れたタイミングで誘導させていただきますが、「出口専用」をご利用いただき会場から出ることも可能です。

また、**県道342号線から河川敷へ入る時は、上流方面からお越しいただきますようお願いいたします。**



大会受付・招集場所



受付及び招集場所は、運営の都合により設置場所が変更される可能性がありますので、会場に到着したら必ず確認してください。